

COMUNE DI PIAZZOLA  
SUL BRENTA - Prov. Padova

P.A.T.

Elaborato

9

3

Scala

1:10000

# Carta delle Fragilità

ADEGUATA ALL'ESITO DELLA CONFERENZA DECISORIA DEL 02/04/2013



COMUNE DI PIAZZOLA SUL BRENTA

Il Sindaco  
Dott. Renato Marcon

L'Assessore all'Urbanistica  
Dott. Renzo Cortese

UFFICIO DI PIANO

Progettista: Arch. Danilo Rossetto  
Collaboratori: Arch. Fabio Toniati  
Geom. Bruno Francesconi

COPIANIFICATORI

Provincia di Padova - Servizio Urbanistica  
e Pianificazione Territoriale

CONSULENTI SPECIALISTI

Sistema rurale ed Ambientale  
LANDLAB Studio Associato - dott. Adriano Altissimo, agronomo  
dott. Roberto De Marchi, agronomo  
dott.ssa Lisanna Peserico, agronomo

Geologica: dott. Jacopo De Rossi

V.A.S. -VINCA: Ing. Lisa Carollo

Valutazione di compatibilità idraulica: Ing. Giuliano Zen

Quadro Conoscitivo: Arch. Roberto Cavallin

Nome file

b0307010\_Fraglilita

Data








Marzo 2013

ADOZIONE: D.C.C. n°37 del 30/09/2011



CONFINI COMUNALI






### COMPATIBILITA' GEOLOGICA AI FINI URBANISTICI

	001 AREE IDONEE	art 19.1
	002 AREA IDONEA A CONDIZIONE PER LA PRESENZA DI CAVE ABBANDONATE	art 19.1
	003 AREA IDONEA A CONDIZIONE PER RISCHIO MEDIO E BASSO DI ESONDAZIONE LEGATO ALLA RETE SECONDARIA MINORE	art 19.1
	004 AREA IDONEA A CONDIZIONE PER LA PRESENZA DI AREE RIPRISTINATE AD USO AGRICOLO	art 19.1
	005 AREA IDONEA A CONDIZIONE PER RISCHIO MEDIO O BASSO DI ESONDAZIONE DEL BRENTA	art 19.1
	006 AREA NON IDONEA PER LA PRESENZA DI LAGHI	art 19.1
	007 AREA NON IDONEA PER RISCHIO DI ESONDAZIONI IMPORTANTI DEL FIUME BRENTA	art 19.1



### AREE SOGGETTE A DISSESTO IDROGEOLOGICO

	AREE ESONDABILI E/O PERICOLO RISTAGNO IDRICO	art 19.2
	AREE DI ATTENZIONE IDRAULICA	art 15.5

### ZONE DI TUTELA ART. 41 L.R. 11/2004

	PERIMETRO DEL CENTRO STORICO	art. 19.3
	PERIMETRO DEL CENTRO STORICO – FRAZIONE DI ISOLA MANTEGNA (non compreso nell'atlante)	art. 19.3
	VINCOLO PAESAGGISTICO D.L.gs 42/2004 – ex L.S. 1497/39	art. 19.3
	EDIFICI CON PIU' DI 70 ANNI – ART.10 D.Lgs 42/04	art. 19.3
	VINCOLO PAESAGGISTICO D.L.gs 42/2004 – Corsi d'acqua	art. 19.3

### AREE DI INTERESSE STORICO, AMBIENTALE E ARTISTICO

	SITI DI IMPORTANZA COMUNITARIA - ZONE DI PROTEZIONE SPECIALE	art. 19.3
	OASI DI PROTEZIONE FAUNISTICA DEL PIANO FAUNISTICO VENATORIO	art. 19.3

### ALTRE COMPONENTI

## ALTRE COMPONENTI



CORSI D'ACQUA PRINCIPALI E SPECCHI LACUALI

art. 19.3



CORSI D'ACQUA FASCIE DI RISPETTO

art. 19.3



AREE AD ELEVATA UTILIZZAZIONE AGRICOLA

art. 19.3



AREE BOSCADE

art. 19.3



AREE RAPPRESENTATIVE DEI PAESAGGI STORICI DEL VENETO  
- limite inferiore ambito "alta pianura vicentina" (PTRC ADOTTATO)

art. 19.3




AREE RAPPRESENTATIVE DEI PAESAGGI STORICI DEL VENETO  
- limite superiore ambito "pianura tra Padova e Vicenza" (PTRC ADOTTATO)

art. 19.3



PERIMETRO AREE GOLENALI

art. 19.3



AREE COMPRESSE FRA GLI ARGINI MAESTRI E IL CORSO D'ACQUA DEI FIUMI E NELLE ISOLE FLUVIALI

art. 19.3



ARGINI DI 2^ CATEGORIA

art. 19.4